


















LEGENDA

-  deposito materiali (basamento rastrelliera, gargami, panconi, etc)
-  sistemazione terreno mediante livellamento
-  autogru
-  area manovra mezzi
-  wc-spogliatoi-baracca di cantiere
-  alberi oggetto di potatura
-  geostuoia
-  pista di cantiere
-  opera di sbarramento mobile
-  corsi idrici

RERU

-  Barriere antropiche: aree edificate, strade, ferrovie
-  Corridoi e Pietre di Guado: Connettività
-  Corridoi e Pietre di Guado: Habitat
-  Matrice: aree non selezionate da lupo, gatto selvatico europeo, capriolo, tasso, istrice, lepre bruna
-  Unità Regionali di Connessione Logica: Connettività

0 100 200 m

